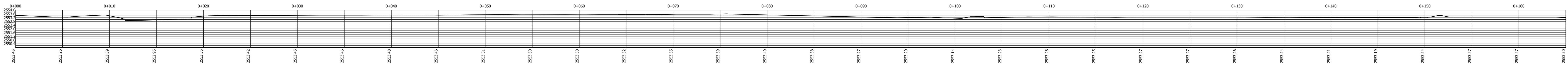
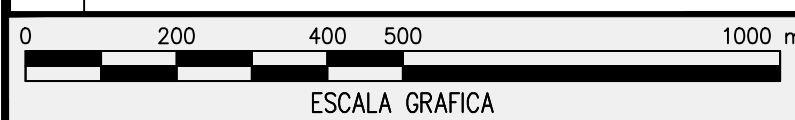



PERFIL LONGITUDINAL EJE 2 (ESCALA NATURAL)



SECCIONES TRANSVERSALES EJE 2 (ESCALA NATURAL)



CORTES TOPOGRAFICOS



SERVICIO GEOLÓGICO COLOMBIANO

SGC

CONVENIO INTERADMINISTRATIVO No. 12 DE 2015 ENTRE LA UNIVERSIDAD NACIONAL DE COLOMBIA Y EL SERVICIO GEOLÓGICO COLOMBIANO

EDIFICIO

SGC 631

CIUDAD

BOGOTÁ

CONSULTOR



UNIVERSIDAD NACIONAL DE COLOMBIA

CONVENIO INTERADMINISTRATIVO No. 12 DE 2015

DIRECTOR CONVENIO No. 12 de 2015

ARG. LEONARDO ALVAREZ YEPES

LEVANTAMIENTO

ING. AULIO TOVAR SOLANO
M.P. 2581093201 CND

EQUIPO DE DISEÑO Y DESARROLLO

ARG. LUZ AIDA RODRIGUEZ

ARG. MIGUEL ANGEL SIERRA

ARG. PEDRO ANTONIO RODRIGUEZ

ARG. LAURA MURILLO TORRES

ARG. ANGÉLICA RODRIGUEZ

DIRECTOR SGC

OSCAR ELADIO PAREDES ZAPATA

SUPERVISOR DEL CONVENIO

FABIO ARANGO OSORIO

VISTO BUENO

ANTONIO DE JESUS STORINO

CONTIENE

SECCIONES TRANSVERSALES

OBSERVACIONES

NOMBRE DEL ARCHIVO

TOPOGRAFIA UN-SGC.dwg

FECHA ESCALA

ENERO 2016 NATURAL

PLANO DE

A06 / 8